


宜蘭縣冬山鄉公所 公告

發文日期：中華民國110年8月11日

發文字號：冬鄉社字第1100016474A號



主旨：公告周知「冬山鄉第四（鹿埔）公墓冬山梅園生命紀念館聯外道路計畫遷葬區範圍內部分土地有（無）主墳墓遷葬事項。

依據：依據殯葬管理條例第30條、第41條、內政部98年8月4日台內民字第0980139641號函及宜蘭縣冬山鄉立殯葬設施使用管理自治條例第5條規定辦理。

公告事項：

- 一、旨揭墳墓所在地號：冬山鄉廣興段1090、1091地號及廣興一段515地號，共3筆地號。
- 二、遷葬原因：為辦理冬山梅園生命紀念館聯外計畫道路拓寬。
- 三、遷葬期限：自110年9月1日起至112年12月31日止。
- 四、計畫遷葬區墳墓自110年9月1日起提出申請者，享有堂（塔）位優惠價格，比照第二期遷葬區優惠。
- 五、公告遷葬期間內，範圍內部分土地有（無）主墳墓所有人、管理人、關係人，請於遷葬期限內完成起掘，申請本鄉冬山梅園生命紀念館第一納骨堂晉塔事宜，如有疑問，歡迎來電或洽本館（冬山梅園生命紀念館）詢問。
- 六、連絡電話：03-9515677。
- 七、地址：宜蘭縣冬山鄉永興路二段635巷101號。

鄉長林峻輔

土地建物查詢資料

宜蘭縣冬山鄉廣興段 1090-0000地號

資料查詢時間：民國110年03月25日11時34分

頁次：1

***** 土地標示部 *****

登記日期：民國091年11月02日
地目：墓
使用分區：特定農業區
民國110年01月
地上建物建號：共0棟
其他登記事項：重測前：興安段1693-0003地號

登記原因：地籍圖重測
面積：***20,356.44平方公尺
使用地類別：殯葬用地
公告土地現值：****1,300元/平方公尺
等則：--

***** 土地所有權部 *****

(0001) 登記次序：0001
登記日期：民國082年05月25日
原因發生日期：民國082年05月19日
所有權人：冬山鄉
統一編號：0001000208
住址：(空白)
管理者：宜蘭縣冬山鄉公所
統一編號：42001500
住址：宜蘭縣冬山鄉冬山路100號
權利範圍：全部 *****1分之1*****
權狀字號：---(空白)字第-----號
當期申報地價：109年01月*****150.0元/平方公尺
前次移轉現值或原規定地價：
080年07月 *****100.0元/平方公尺
歷次取得權利範圍：全部*****1分之1*****
其他登記事項：申請免繕發權利書狀：

登記原因：土地重劃

〈 資料顯示完畢 〉

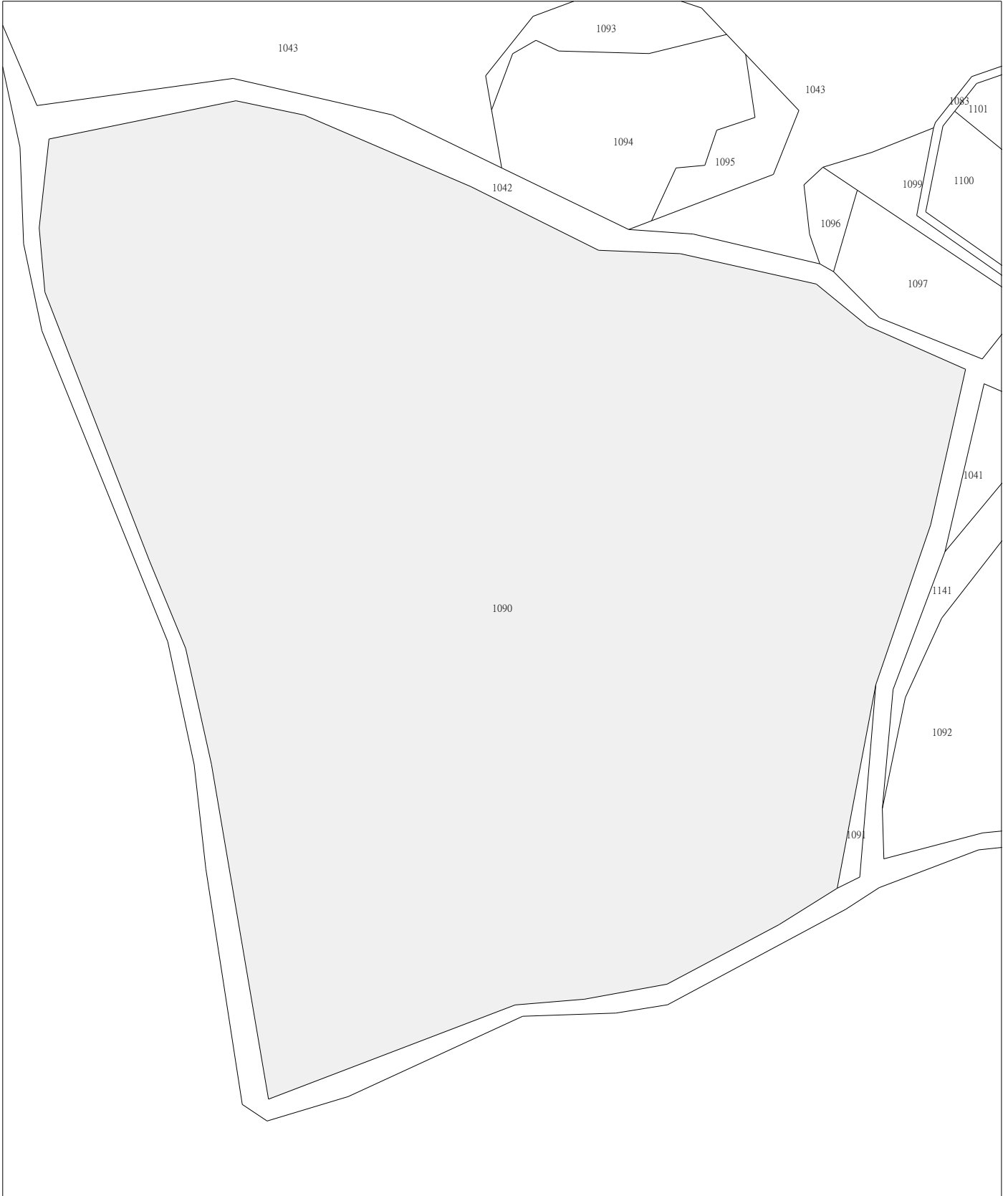
列印人員：陳博文
收件號：110GA007873
查驗號碼：110GA007873REG08C31E0352ED4CB39536913994DFC
本查詢資料結果之處理及利用應依個人資料保護法相關規定辦理。

宜蘭縣冬山鄉地籍圖查詢資料

資料查詢時間：民國110年03月25日11時34分 收件號：110GA007873
土地坐落：宜蘭縣冬山鄉廣興段1090地號共1筆



列印人員：陳博文



比例尺：1/1000

原比例尺：1/500

查驗碼：110GA007873PIC13D729CB006E64669A7CB8580475F

土地建物查詢資料

宜蘭縣冬山鄉廣興段 1091-0000地號

資料查詢時間：民國110年08月12日09時32分

頁次：1

***** 土地標示部 *****

登記日期：民國091年11月02日
地目：墓
使用分區：特定農業區
民國110年01月
地上建物建號：共0棟
其他登記事項：重測前：興安段1693-0002地號

登記原因：地籍圖重測
面積：*****70.97平方公尺
使用地類別：殯葬用地
公告土地現值：****1,300元/平方公尺
等則：--

***** 土地所有權部 *****

(0001) 登記次序：0001
登記日期：民國082年05月25日
原因發生日期：民國082年05月19日
所有權人：冬山鄉
統一編號：0001000208
住址：(空白)
管理者：宜蘭縣冬山鄉公所
統一編號：42001500
住址：宜蘭縣冬山鄉冬山路100號
權利範圍：全部 *****1分之1*****
權狀字號：---(空白)字第-----號
當期申報地價：109年01月*****150.0元/平方公尺
前次移轉現值或原規定地價：
080年07月 *****100.0元/平方公尺
歷次取得權利範圍：全部*****1分之1*****
其他登記事項：申請免繕發權利書狀：

登記原因：土地重劃

〈 資料顯示完畢 〉

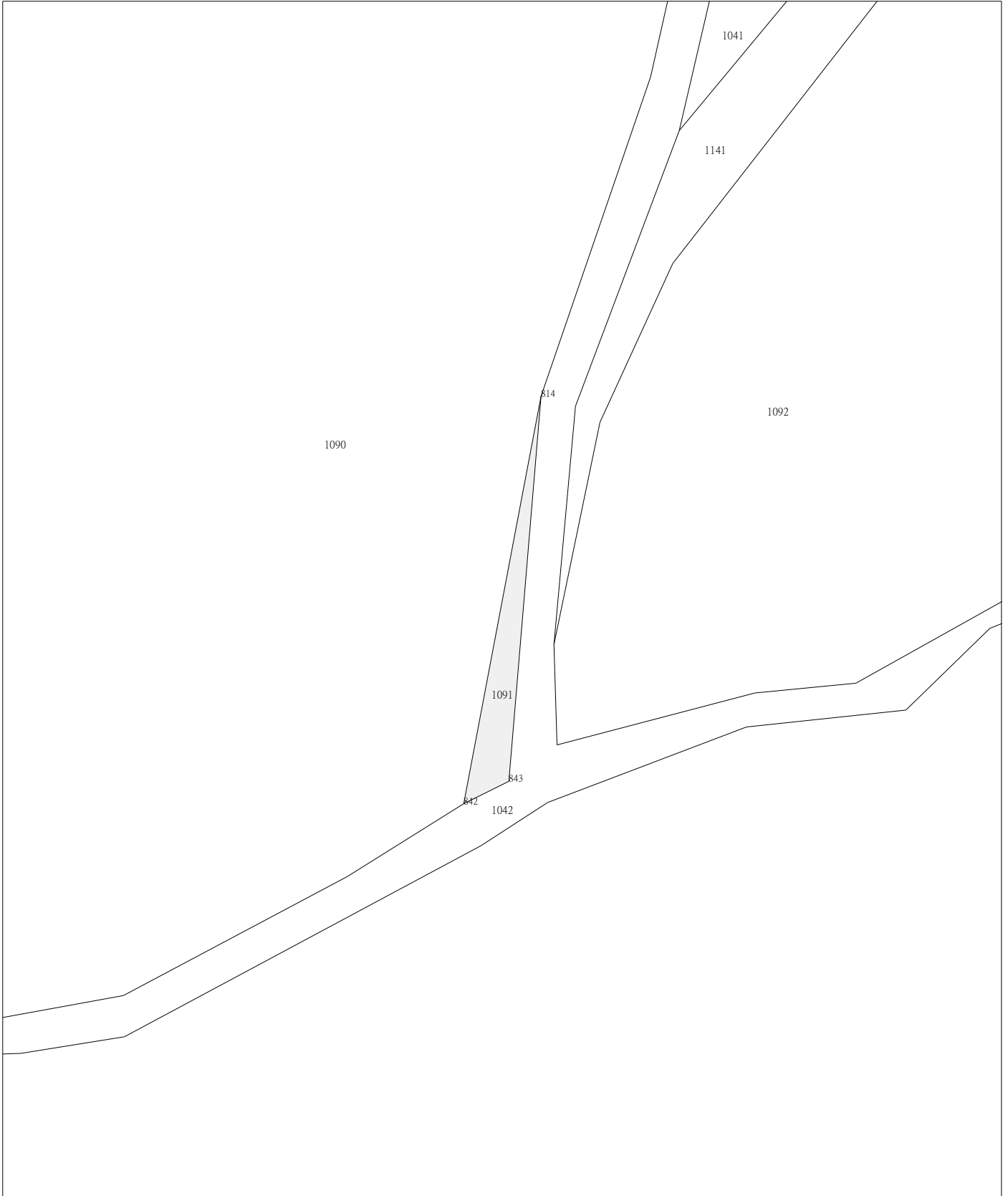
列印人員：陳博文
收件號：110GA019904
查驗號碼：110GA019904REGC0398131E28947B9A2E41F120FBDD
本查詢資料結果之處理及利用應依個人資料保護法相關規定辦理。

宜蘭縣冬山鄉地籍圖查詢資料

資料查詢時間：民國110年08月12日09時32分 收件號：110GA019904
土地坐落：宜蘭縣冬山鄉廣興段1091地號共1筆



列印人員：陳博文



宜蘭縣地籍圖
75

比例尺：1/500

查驗碼：110GA019904PIC1C09D774B6D904A668D3EF72D7BA7

土地建物查詢資料

宜蘭縣冬山鄉廣興一段 0515-0000地號

資料查詢時間：民國110年03月25日11時08分

頁次：1

***** 土地標示部 *****

登記日期：民國108年11月01日
地目：墓
使用分區：特定農業區
民國110年01月
地上建物建號：共0棟
其他登記事項：重測前：梅林段0362-0000地號

登記原因：地籍圖重測
面積：***87,916.02平方公尺
使用地類別：殯葬用地
公告土地現值：***1,300元/平方公尺

等則：--

***** 土地所有權部 *****

(0001) 登記次序：0001
登記日期：民國060年05月03日
原因發生日期：民國059年12月31日
所有權人：冬山鄉
統一編號：0001000208
住址：(空白)
管理者：宜蘭縣冬山鄉公所
統一編號：42001500
住址：宜蘭縣冬山鄉冬山路100號
權利範圍：全部 *****1分之1*****
權狀字號：---(空白)字第-----號
當期申報地價：109年01月*****150.0元/平方公尺
前次移轉現值或原規定地價：
066年10月 *****5.0元/平方公尺
歷次取得權利範圍：全部 *****1分之1*****
其他登記事項：申請免繕發權利書狀：

登記原因：土地重劃

〈 資料顯示完畢 〉

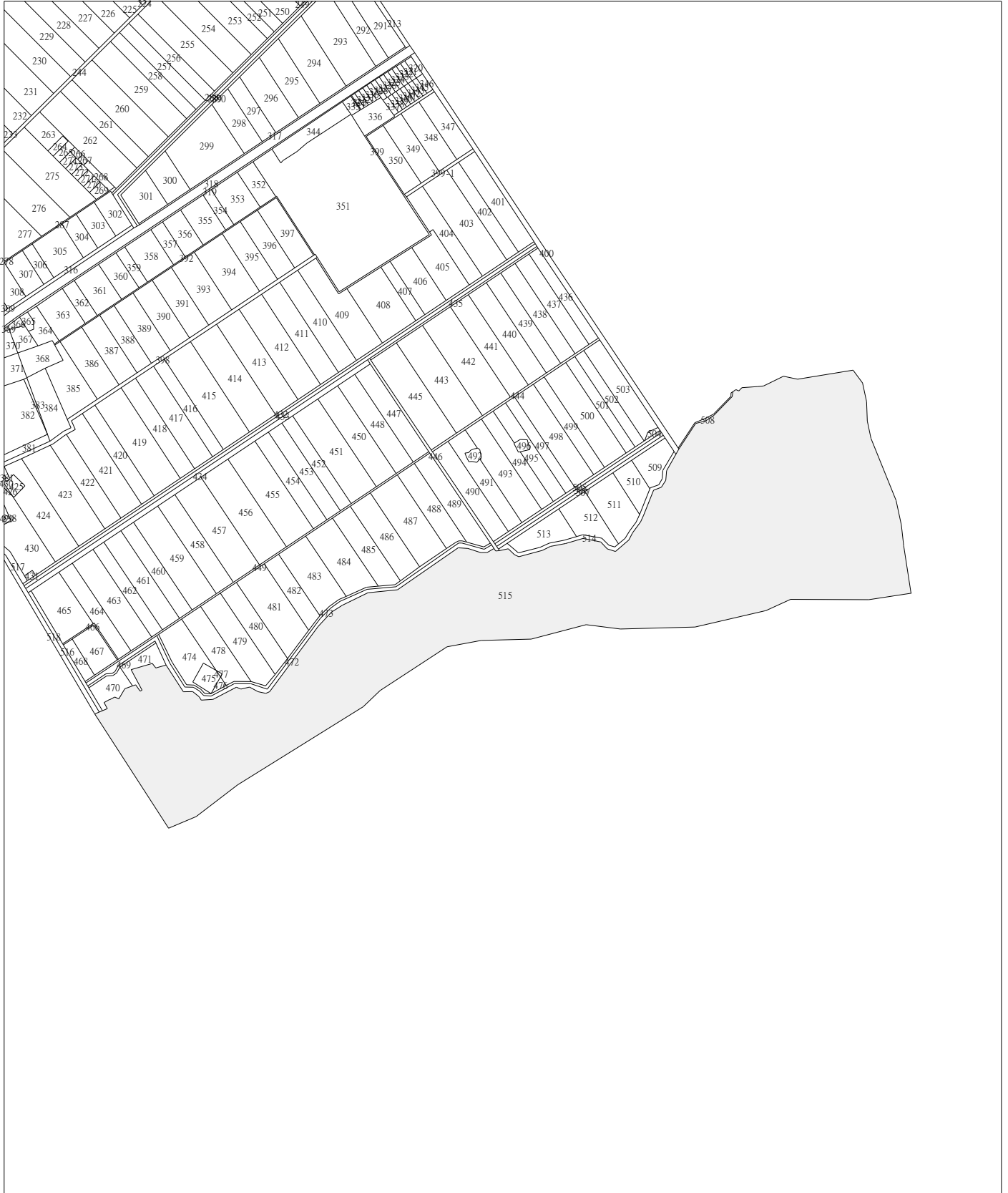
列印人員：陳博文
收件號：110GA007827
查驗號碼：110GA007827REG9B07BF12AA624C6BAC3E4226ACE50
本查詢資料結果之處理及利用應依個人資料保護法相關規定辦理。

宜蘭縣冬山鄉地籍圖查詢資料

資料查詢時間：民國110年03月25日11時08分 收件號：110GA007827
土地坐落：宜蘭縣冬山鄉廣興一段515地號共1筆



列印人員：陳博文



比例尺：1/5000

原比例尺：1/500

查驗碼：110GA007827PIC15E66C541BC5A458EB4E65C3C4DC7

