


宜蘭縣冬山鄉公所 公告

發文日期：中華民國112年8月22日

發文字號：冬鄉社字第1120018325A號

附件：



主旨：公告本鄉第四公墓廣興一段515地號土地（遷葬區）範圍內本所委託廠商進行「冬山梅園生命紀念館第二期納骨設施興建預定地挖掘整平(含骨骸火化裝甕處理)」起掘之無主骨灰骸認領事宜。

依據：依據殯葬管理條例第30條、第34條規定辦理。

公告事項：

- 一、地點：冬山鄉第四公墓廣興一段515地號（遷葬區）範圍內（詳如冬山梅園生命紀念館一、二期工程願景圖二期遷葬位置整地公告）。
- 二、本鄉第四公墓廣興一段515地號（遷葬區）自112年6月15日起進行遷葬區範圍內預定地挖掘整平及起掘作業，於同年8月31日完成起掘作業。
- 三、認領期間：自公告日起2年內。
- 四、上開有（無）主骨灰骸之所有人、關係人或管理人於公告認領期間內向本所辦理認領事宜，如公告期滿後無人認領，將由本所依法逕為處理。
- 五、承辦人：本所社會課楊文彬，聯絡電話：03-9515677。

縣長林峻輔

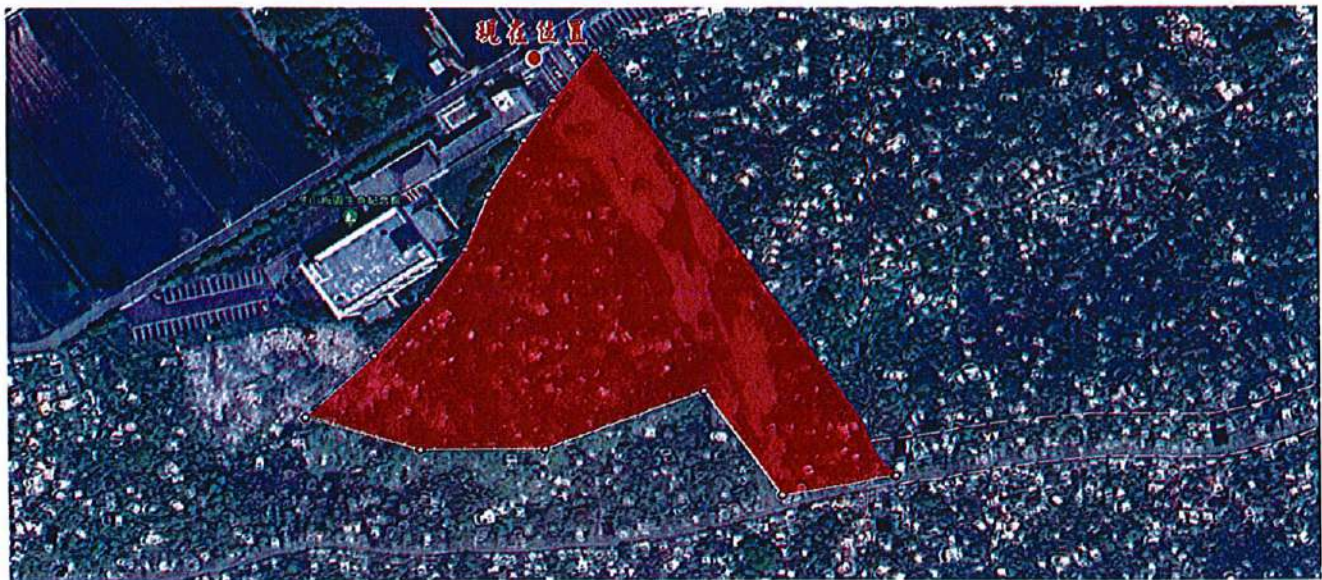
冬山梅園生命紀念館一、二期工程願景圖及二期遷葬位置整地公告



前景立體圖



後景立體圖



公告：冬山梅園生命紀念館二期遷葬位置圖(上圖紅色區域)，在區域內尚未遷葬墳墓(墳墓內部都有張貼公告)之墓主、管理人，請盡速與本館連絡，於112年5月31日期滿後未遷葬者，由冬山鄉公所逕為遷葬至本館暫厝，並公告認領，112年6月15日起將進行整地。

冬山鄉公所 製

上圖：梅園一期及二期合併立體圖

下圖：梅園二期第二次整地圖(紅色區域 1.37 公頃)

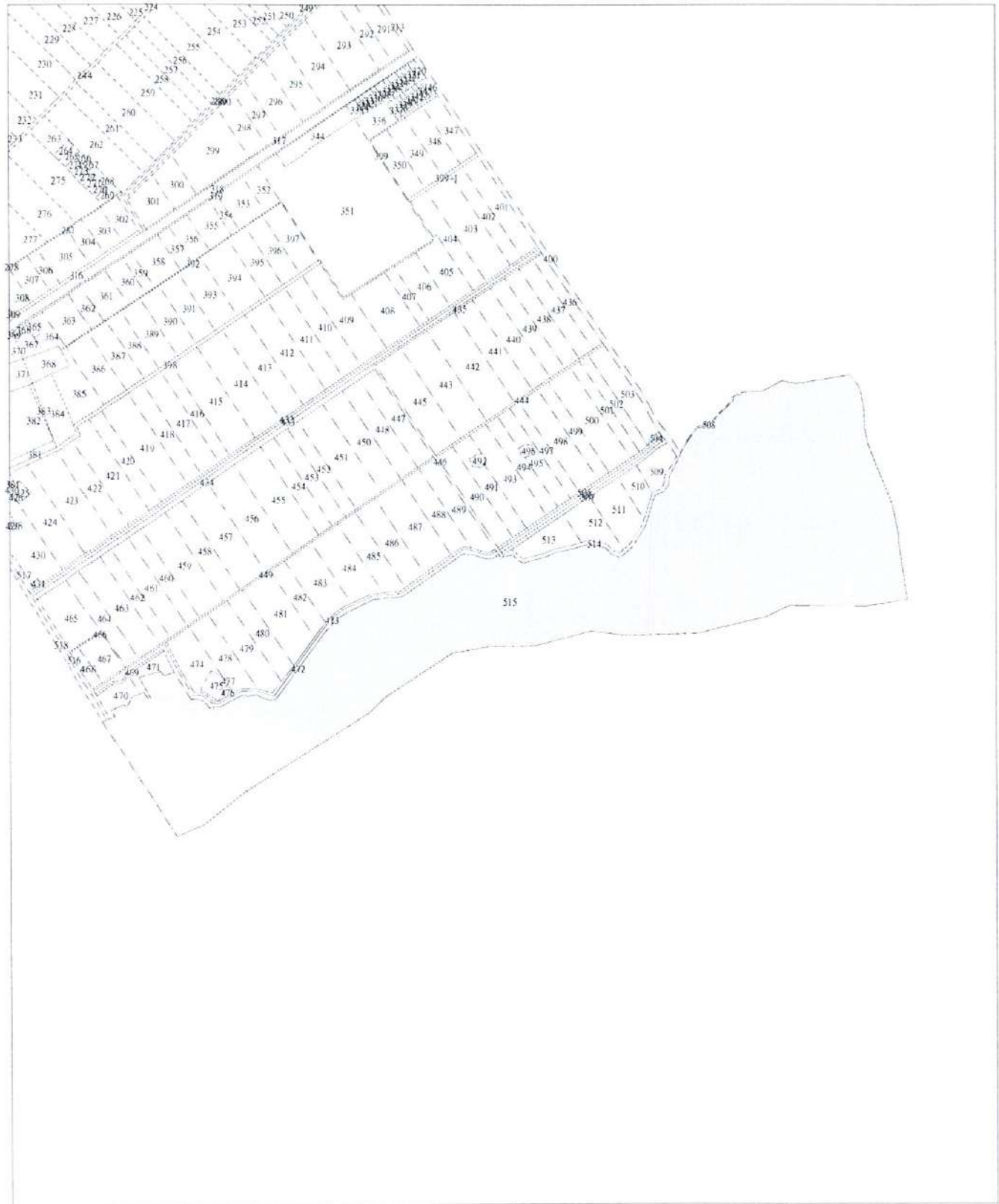
註：梅園第二期用地：第一次整地為萬善塔用地整地 0.23 公頃 (111 年 11 月已完成)；第二次整地為梅園二期建物、滯洪池、道路用地 1.37 公頃 (預定 112 年 11 月完成)；第三次整地為聯外道路用地接鹿梅路 0.5 公頃 (預定 114 年 5 月完成)。

宜蘭縣冬山鄉地籍圖查詢資料

資料查詢時間：民國110年03月25日11時08分 收件號：110GA007827
土地坐落：宜蘭縣冬山鄉廣興一段515地號共1筆



列印人員：陳博文



比例尺：1/5000

原比例尺：1/500

查驗碼：110GA007827PIC15E66C541BC5A458EB4E65C3C4DC7

土地建物查詢資料

宜蘭縣冬山鄉廣興一段 0515-0000地號

資料查詢時間：民國110年03月25日11時08分

頁次：1

***** 土地標示部 *****

登記日期：民國108年11月01日
地目：墓
使用分區：特定農業區
民國110年01月公告土地現值：****1,300元/平方公尺
地上建物建號：共0棟
其他登記事項：重測前：梅林段0362-0000地號

登記原因：地籍圖重測
面積：***87,916.02平方公尺
使用地類別：殯葬用地
等則：--

***** 土地所有權部 *****

(0001) 登記次序：0001
登記日期：民國060年05月03日
原因發生日期：民國059年12月31日
所有權人：冬山鄉
統一編號：0001000208
住址：(空白)
管理者：宜蘭縣冬山鄉公所
統一編號：42001500
住址：宜蘭縣冬山鄉冬山路100號
權利範圍：全部 *****1分之1*****
權狀字號：---(空白)字第-----號
當期申報地價：109年01月*****150.0元/平方公尺
前次移轉現值或原規定地價：
066年10月 *****5.0元/平方公尺
歷次取得權利範圍：全部*****1分之1*****
其他登記事項：申請免繕發權利書狀：

登記原因：土地重劃

〈 資料顯示完畢 〉

列印人員：陳博文
收件號：110GA007827
查驗號碼：110GA007827REG9B07BF12AA624C6BAC3E4226ACE50
本查詢資料結果之處理及利用應依個人資料保護法相關規定辦理。